

**Kadastraal : sectie H (2° afdeling) - nr. 269 B**

Nr	X	Y
500	93.86	43.13
501	94.51	93.13
502	94.78	114.57
503	134.24	109.66
504	134.41	92.81
505	134.25	92.81
506	114.25	92.97
508	113.85	42.97
509	134.91	42.81
512	133.85	42.81
514	93.84	41.13
515	134.93	40.80

- \* 500/501/502 : opmetingsplan Landmeter Georges Anthonis d.d. 07/03/1991
- \* 502/507/503 : opmetingsplan Landmeter André Vrielinck d.d. 20/08/1973
- \* 503/504/509 : draadafsluiting
- \* 500/509 : Ontworpen Rooilijn vlg goedgekeurd verkavelingsplan Landmeter Georges Anthonis (Ref. gemeente : 1990/29, 30/01/1991).
- \* 514/515 : oude rooilijn vlg Onteigeningsplan K.B. 23.12.1988

Voor de Loten 1 en 2 werd een verkavelingsvergunning  
afgeleverd door het Schepencollege van en te Heist-op-den-Berg  
in Zitting van 11 april 2023  
Ref. omgevingsloket : OMV\_2022155566  
Ref. gemeente : 202200319/mro

BEEDIGD LANDMETER - SCHATTER O.G.  
Hollestraat 32 B  
2220 Heist-op-den-Berg  
Tel/fax 015/25.12.17  
e-mail : koenvaes@skynet.be

de 29 april 2024






1

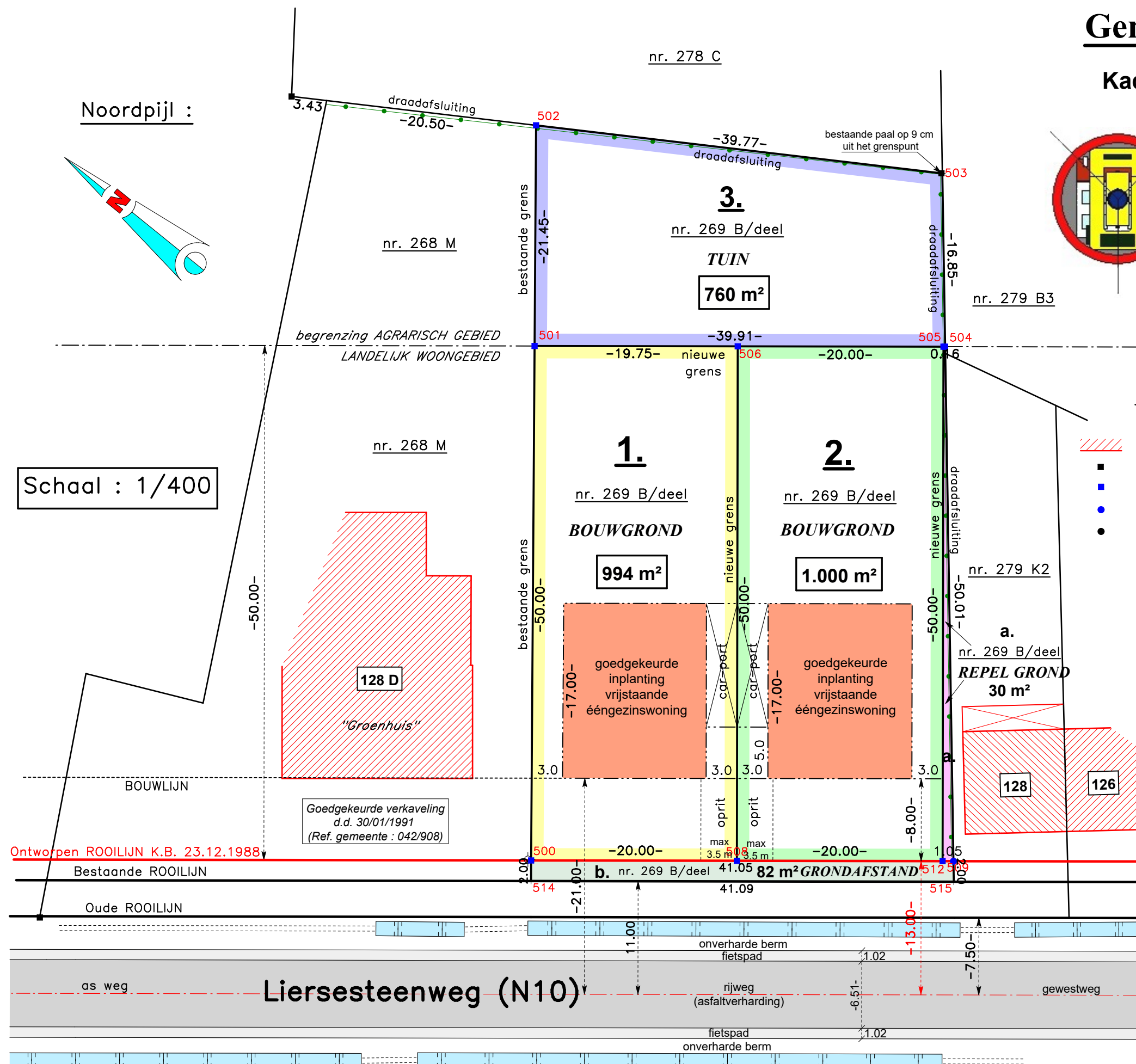
ae 30 toen

(handtekening Expert)

Ingeschreven op het Tableau van de Federale Raden  
van Landmeters-Experten nummer :  
**LAN 040836**



-  gebouw in metselwerk
-  bestaande betonnen scheidingspaal
-  geplaatste betonnen scheidingspaal
-  geplaatste houten piket
-  bestaande houten piket



Lot 3 : te voegen bij één van de voorliggende percelen bouwgrond.

Planreferenzienummer : 12322 - 10811